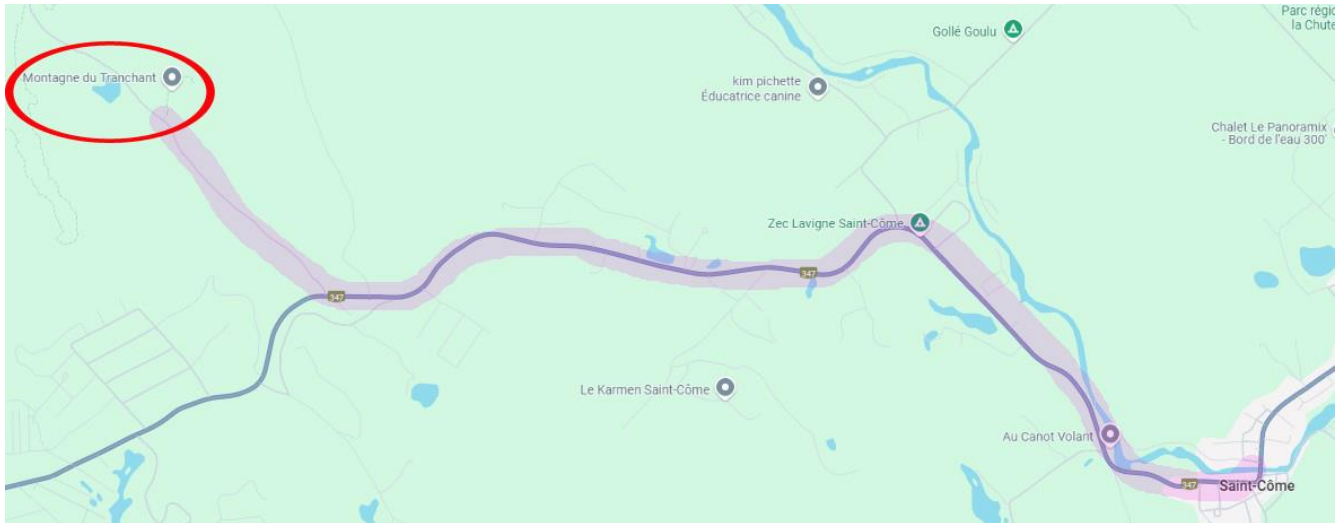


Lanaudière

Escalade de glace à la montagne du Tranchant

Petit Topo sommaire sur les principales voies d'escalade de glace à la montagne du Tranchant.

Accès au site : À partir de l'église de Saint-Côme, roulez sur la 347 (ouest) sur 6,3 km et tournez à droite sur la route du Lac Clair. Roulez sur 1,4 km pour arriver au stationnement sur votre droite.

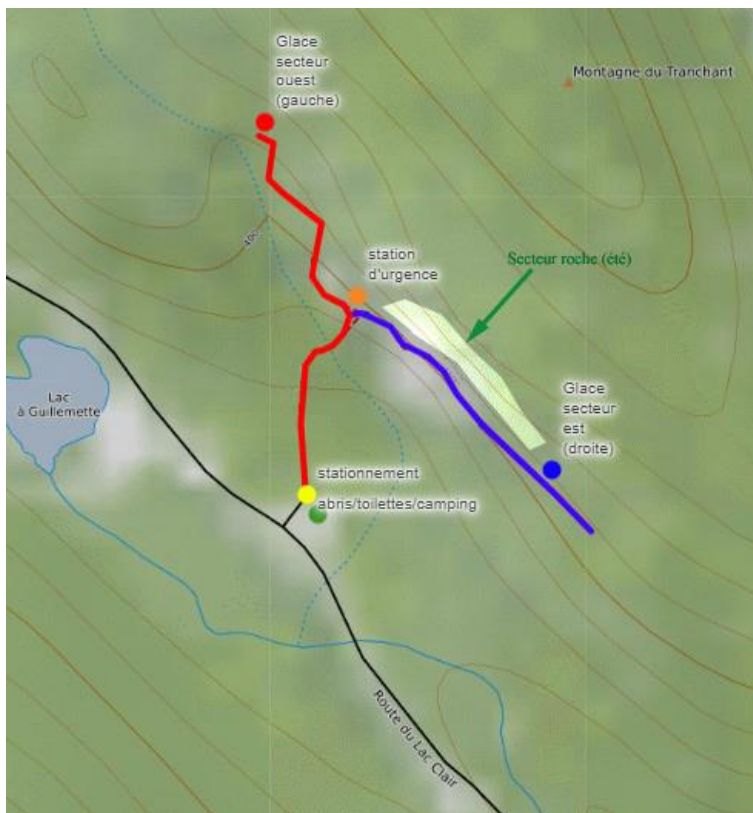


Localisation générale



Entrée du stationnement

Le stationnement est déneigé tout au long de l'hiver. Vous y trouverez des toilettes, un abri et quelques sites de camping (une contribution volontaire de 5\$ par nuit/personne est souhaitable et permet le financement de l'entretien <https://www.escaladelanaudiere.com/camping.html#/>). Nous vous demandons de garder l'endroit propre (rapportez vos déchets). À noter qu'il est interdit d'allumer un feu sous l'abri (déjà vu).



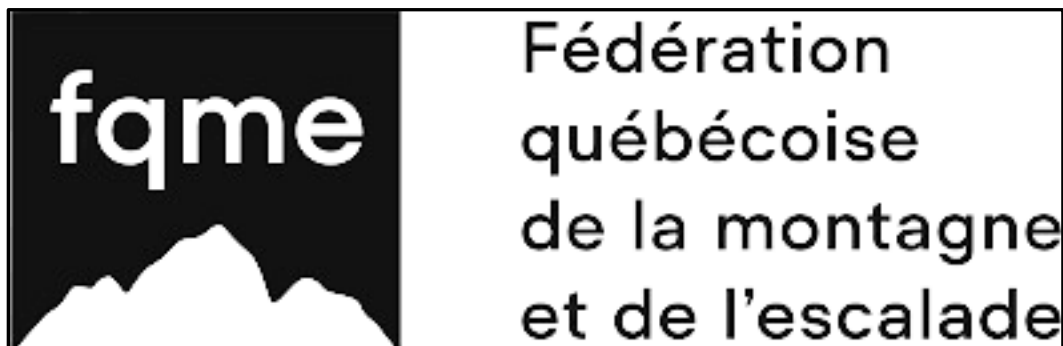
Le tracé rouge mène au secteur ouest (gauche) et le bleu mène au secteur est (droit)

L'escalade étant un sport à risques, il incombe à chacun d'avoir une bonne forme physique, le matériel requis (tout en ayant les connaissances pour l'utiliser), de pouvoir évaluer l'équipement fixe (relais qui pourrait s'endommager avec le temps) présent au sommet des différentes voies, d'évaluer la condition de la glace et les conditions climatiques.

La formation d'une paroi de glace évolue au cours d'une même saison et peut aussi varier d'une année à l'autre. À vous de juger si les conditions sont favorables et sécuritaires pour vous y aventurer.


L'escalade en solitaire non-encordé est **interdite** sur le site.

Le site est géré par la **FQME** (dont il faut être membre) et le **CMEL** (Club de montagne et d'escalade de Lanaudière dont il est fortement recommandé d'être membre).




Secteur ouest (gauche)

Les différentes voies de glace sont décrites/illustrées tel que vous les rencontrez au cours de l'approche.



- 1 – Prédateur Volant (3+, 4)
- 2 – Tonton Récidive (3, 3+)



- 3 – Tigris (3+)
- 4 – Bagdad (3+, 4)
- 5 – Euphrate (3+, 4)


À noter, qu'à l'extrême gauche, un sentier vous mène, principalement, en haut des voies # 3, 4, 5, et 6 pour y installer une moulinette (relais sur arbre). En tout temps, **soyez prudent et auto-assurez-vous** avant de vous approcher du bord de la paroi.




- 5 – Euphrate (3+, 4)
- 6 – Saddam le Clochard (3+, 4)
- 7 – Rideau de verre (3+, 4)



8 – MimiCoin (3+) Voie courte dans le creux juste à gauche de Rideau de verre et qui comporte quelques pas de mixte.



9 – Tante Janet (2, 3)
Plusieurs lignes possibles sur ce mur.



10 – Mitaine (3, 3+)

11 – Mets tes Gants (3, 3+)

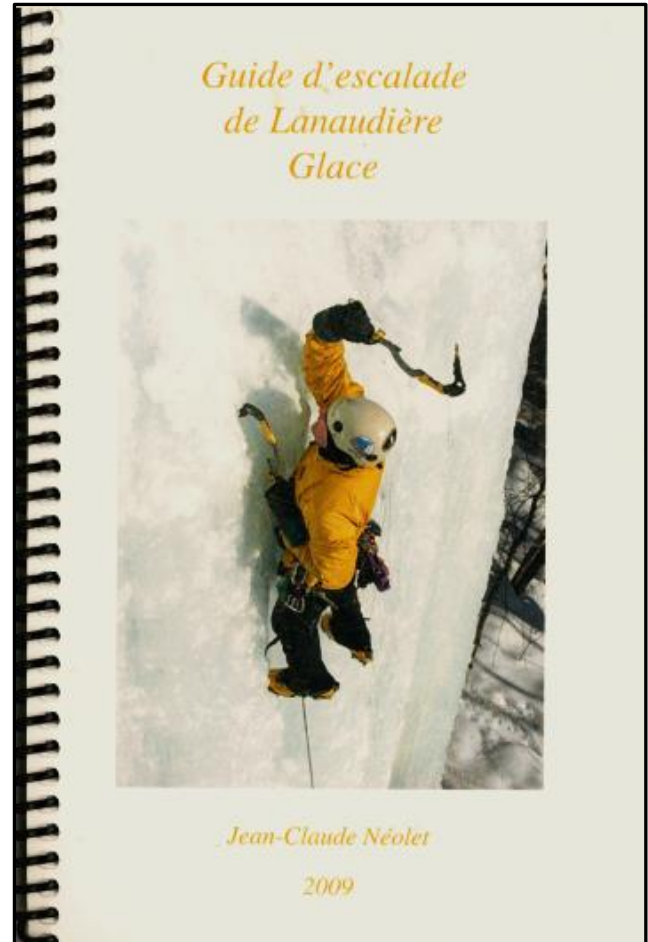



12 – Les Vieilles Bobettes (2, 2+)

Secteur est (droit)

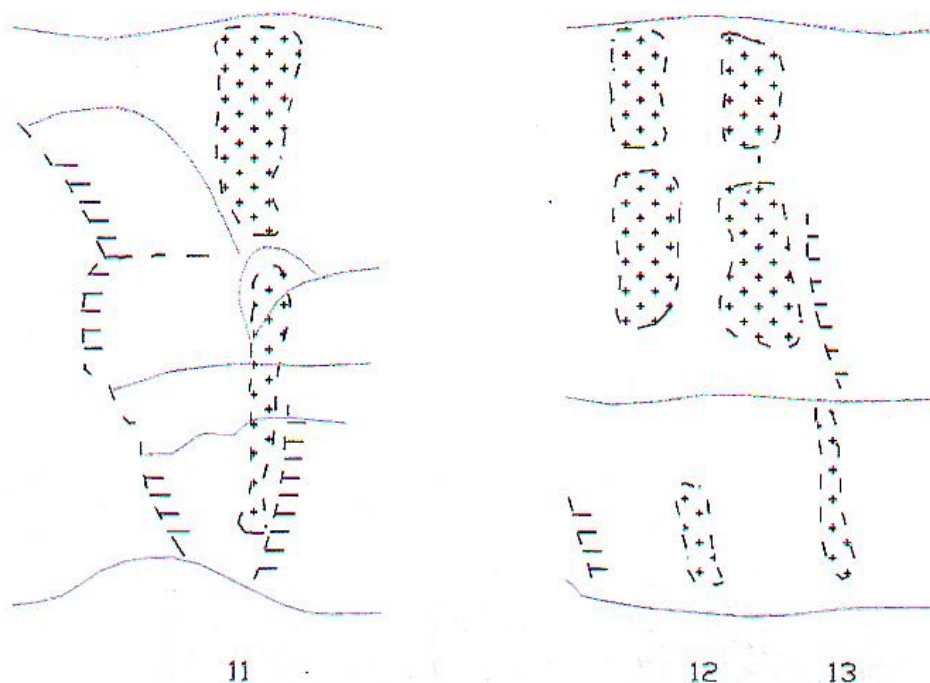
Bien qu'il y ait de belles lignes à faire dans ce secteur, celui-ci est beaucoup moins fréquenté. Pour la majorité des lignes, elles sinuent souvent entre les arbres et buissons ce qui rend la capture en image difficile.

Il est toutefois possible de trouver de l'information dans les guides suivants :



Voir les pages suivantes pour les détails provenant du **Guide d'escalade de Lanaudière Glace** de Jean-Claude Néolet.

MONTAGNE DU TRANCHANT (est)



Les cascades de ce secteur sont partiellement cachées par de nombreux arbres, ce qui est utile pour les rappels. De plus, les premiers 10-20 mètres sont généralement minces ou délicats. Soyez persévérant et vous serez récompensé.

11. Place aux jeunes 4 50 m.

20 mètres délicats mènent à une section verticale épaisse.

Yuri Del Rio & compagnons ; janvier 2005.

(Jean-C. Néolet, corde fixe ; 19 janvier 2004).

30 mètres plus à droite.

12. Cool frénésie 3 50 m.

Coulée étroite qui suit une diagonale droite-gauche. N'est pas toujours complètement formée dans la section du milieu.

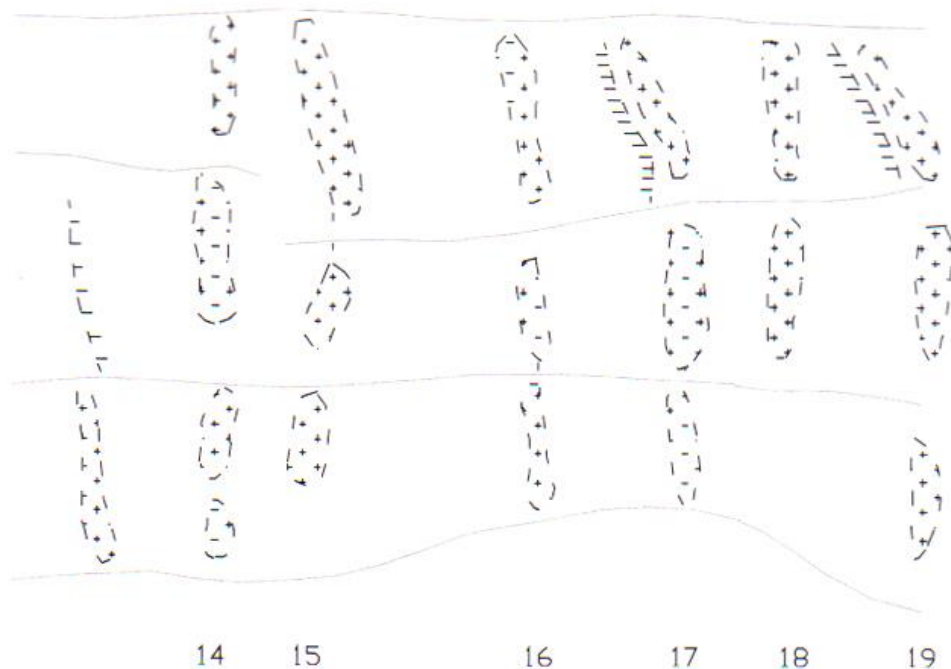
Jean-Claude Néolet, solo encordé ; 11 février 2004.

13. ✓ Bombe glacée 4 50 m.

Départ dans la coulée de glace suivante. Contournez la touffe d'arbres par la droite avant de revenir à gauche.

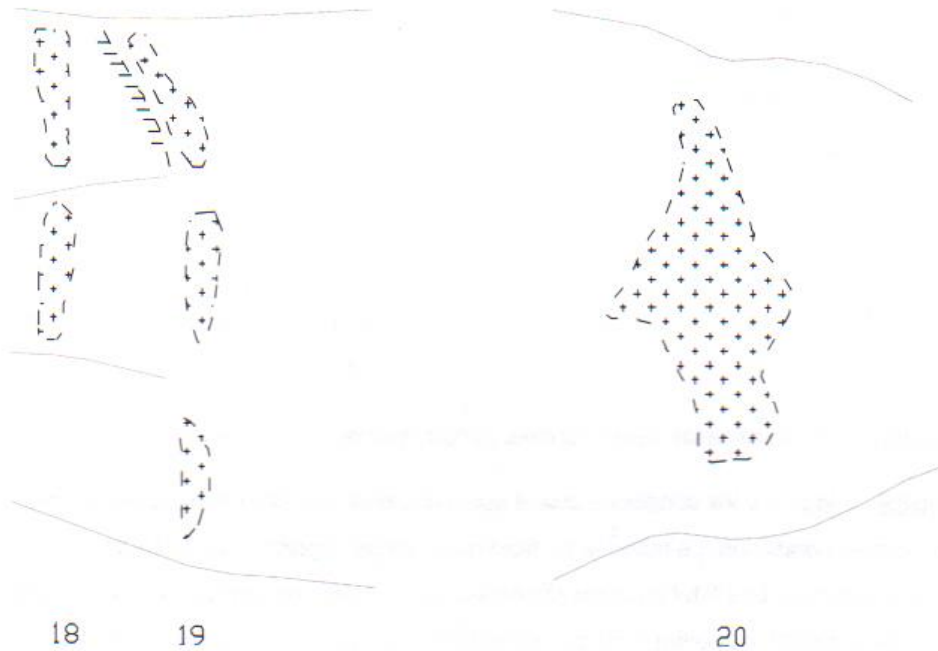
Jean-Claude Néolet, solo encordé ; 11 février 2004.

MONTAGNE DU TRANCHANT (est)



14. ✓ **Sundae Royal** 4 45 m.
Départ dans un petit mur, suivi d'une section facile et d'une finale verticale.
 Jean-C. Néolet, corde fixe ; 19 janvier 2004.
15. ✓ **Yogourt glacé** 3 45 m.
Départ identique, puis bifurquez à droite par une coulée moins soutenue.
 Jean-Claude Néolet, solo encordé ; 19 janvier 2004.
16. ✓ **Mister Freeze** 3+ 45 m.
Départ dans un mélange de neige et glace qui mène à une finale spectaculaire.
 Jean-Claude Néolet, solo encordé ; 18 février 2004.
17. ✓ **Baba cool** 3+ 40 m.
15 mètres de neige et glace mènent à 30 mètres de glace de plus en plus raide.
 Jean-Claude Néolet, solo encordé ; 18 février 2004.

MONTAGNE DU TRANCHANT (est)



- 18. Banane congelée** **4** **40 m.**
20 mètres de glace et de neige, conduisent à une finale verticale épaisse.
Jean-Claude Néolet, corde fixe ; 17 janvier 2004.
- 19. ✓ Popsicle** **3+** **35 m.**
15 mètres de glace et de neige, suivi de 20 mètres de glace étroite, mais épaisse.
Jean-Claude Néolet, solo encordé ; 18 février 2004.
- 50 mètres plus à droite.
- 20. ✓ L'Ombre Jaune** **2+** **25 m.**
Une suite de petits ressauts de glace jaune.
Jean-Claude Néolet, solo ; 17 janvier 2004.