

*Topo*

# Belle eige



## Accès

Se stationner dans le stationnement du centre de ski Belle Neige. Les toilettes accessibles sont celles du chalet de ski. Pour se rendre à la paroi Original; du stationnement prendre la troisième piste de ski à gauche du remonte pente (celle qui est en gravier) ensuite continuer tout droit dans la piste de ski où se trouve un sentier de vélo de montagne. On peut déjà apercevoir la paroi Original sur la gauche. Il y a 15 voies: 12 en sport et 3 en trad/mixte. La paroi est protégée par des arbres donc elle est à l'ombre tout l'été. Le sentier d'accès pour aller poser des moulinettes est accessible par la gauche de la paroi, faire attention au sentier de vélo de montagne en haut! Il faut être membre FQME pour grimper à cette paroi.

*Les photos des voies proviennent de Mountain Project et les informations des voies du livre Parois des Bois (David Marche, Pierre Cornellier, 2022)*



Voies de gauche à droite face à la paroi :

### 1. Kangourou

5.12d

9 mètres, 4 plaquettes et relais



*Rémi, Léonie et David Marche, 2020*

### 2. Entre Dindon et Hérisson

5.10d

8 mètre, 3 plaquettes et relais

*Pierre Bilodeau, Hugues De Grandmont, Andréanne Vallières, 2019*




### 3. Crépuscule

5.10c

8 mètres, 3 plaquettes et relais

*Andréanne Vallières, Hugues de Grandmont, Pierre Bilodeau, 2019*




### 4. La Chiance de Magalie

5.11b R Trad

10 mètres, relais

Protection Délicate, cam. #0.1

*Yann Gauthier, Emmanuel Crevier, 2020*





### 5. Le Troll

5.13+ ?

Projet, 10 mètres

Relais

*Guy Parent,  
Emmanuel Crevier, 2018*



**6. P'tite vite**

5.11a

11 mètres, 5 scellements et relais

*Emmanuel Crevier, 2020*





**7. Fun with a water gun**

5.12d Mixte

12 mètres, 1 scellement et relais

*David Marche, 2020; éq.: Emmanuel Crevier*




**8. Désolé**

5.10b

13 mètres, 5 scellements et relais

*Emmanuel Crevier et Étienne Boileau, 2001*




**9. Côte Fêlée/Spare Ribs**

5.9

13 mètres, 5 plaquettes et relais

*Emmanuel Crevier et Étienne Boileau, 2001*




**10. L'Autruche**

5.11c

14 mètres, 5 scellements et relais

*Emmanuel Crevier, 2001*




**11. Coup de Chaleur**

5.12c

13 mètres, 5 scellements et relais

*Alexandre Charest et*

*Emmanuel Crevier, 2019*



## 12. La Réserve Éternelle

5.11d

14 mètres, 6(7) scellements et relais

*Yann Gauthier: Rééq, Emmanuel Crevier 2020*



## 13. Turbulence

5.11-

11 mètre, 5 scellement et relais

*Emmanuel Crevier, 2025*



## 14. Florentine


5.12a

11 mètres,

5 scellements et relais


*Pierre Cornellier,*

*Florence Léveillé, 2020*







**15. Dièdre à Karine**  
5.9-  
9 mètres,  
3 scellements et relais  
*Karine Bibeau,*  
*Emmanuel Crevier, 2001*



**16. Wet ones**  
5.9 Trad  
8 mètres  
Relais



**17. La Grande Traversée**  
5.10c

Voie qui traverse la falaise en suivant la grosse fissure horizontale légèrement ascendante  
Départ dans **Entre Dindon et Hérisson** et terminer au-dessus du **Dièdre à Karine**  
Environ 40 mètres, Mixte  
*Vincent Favron-Kneeshaw, Thomas Martineau 2021*

